

CIRCUIT VTT 23: GRANDE BOUCLE D'AGDE - ESPACE VTT/GRAVEL CAP D'AGDE MÉDITERRANÉE



© Sam BIÉ



© Natacha Durrieu



© Natacha Durrieu



© Sam BIÉ

Point de départ

📍 AGDE
📍 Lat : 43.31563 Lng : 3.47163

Informations techniques

🚲 VTT

Facile ⌚ 2h30m

↗ Deniv. pos.
150 m

↘ Deniv. neg.
150 m

↑ Alt. max.
87 m

↔ Distance
25,2 km



Cirkwi

Proposé par :
Hérault Tourisme
<http://www.herault-tourisme.com>

Ce document a été généré automatiquement grâce à Cirkwi, la solution de référence pour structurer, enrichir et diffuser vos données touristiques.

Description

Enfourchez votre VTT pour une grande boucle au départ d'Agde, entre nature et patrimoine ! Suivez le fleuve Hérault jusqu'au Grau d'Agde, puis longez les plages vers le Cap d'Agde. Traversez le Mont Saint-Martin et le Mont Saint-Loup et admirez le panorama sur le littoral Méditerranéen avant de rejoindre le Canal du Midi. Le retour offre une superbe vue sur le Château Laurens.

Un circuit varié entre mer, volcans et paysages languedociens, idéal pour les amateurs de VTT.

Du Nord au Sud, autour du fleuve Hérault, d'Est en Ouest entre le Canal du Midi et la mer Méditerranée, l'espace VTT/Gravel-FFC N°138 Cap d'Agde Méditerranée vous offre de nombreux parcours balisés, sécurisés, aux paysages contrastés. Entre plateaux basaltiques et vignobles du Languedoc, découvrez 24 circuits de tous niveaux : très facile (1 circuit vert), facile (15 circuits bleus), moyennement difficile (7 circuits rouges) et difficile (1 circuit noir). Des liaisons balisées permettent de rejoindre les circuits depuis Mèze, Agde, Bessan et Pézenas.

Que vous soyez débutant ou vététiste aguerri, une aventure 100 % nature vous attend !

Informations complémentaires

Pour plus de renseignements

Office de Tourisme Cap d'Agde Méditerranée, Bureau d'Information d'Agde :
Téléphone fixe : +33 4 67 31 87 50
Site web : <https://www.capdagde.com>
Mail : contact@capdagde.com

Labels

Site VTT-FFC

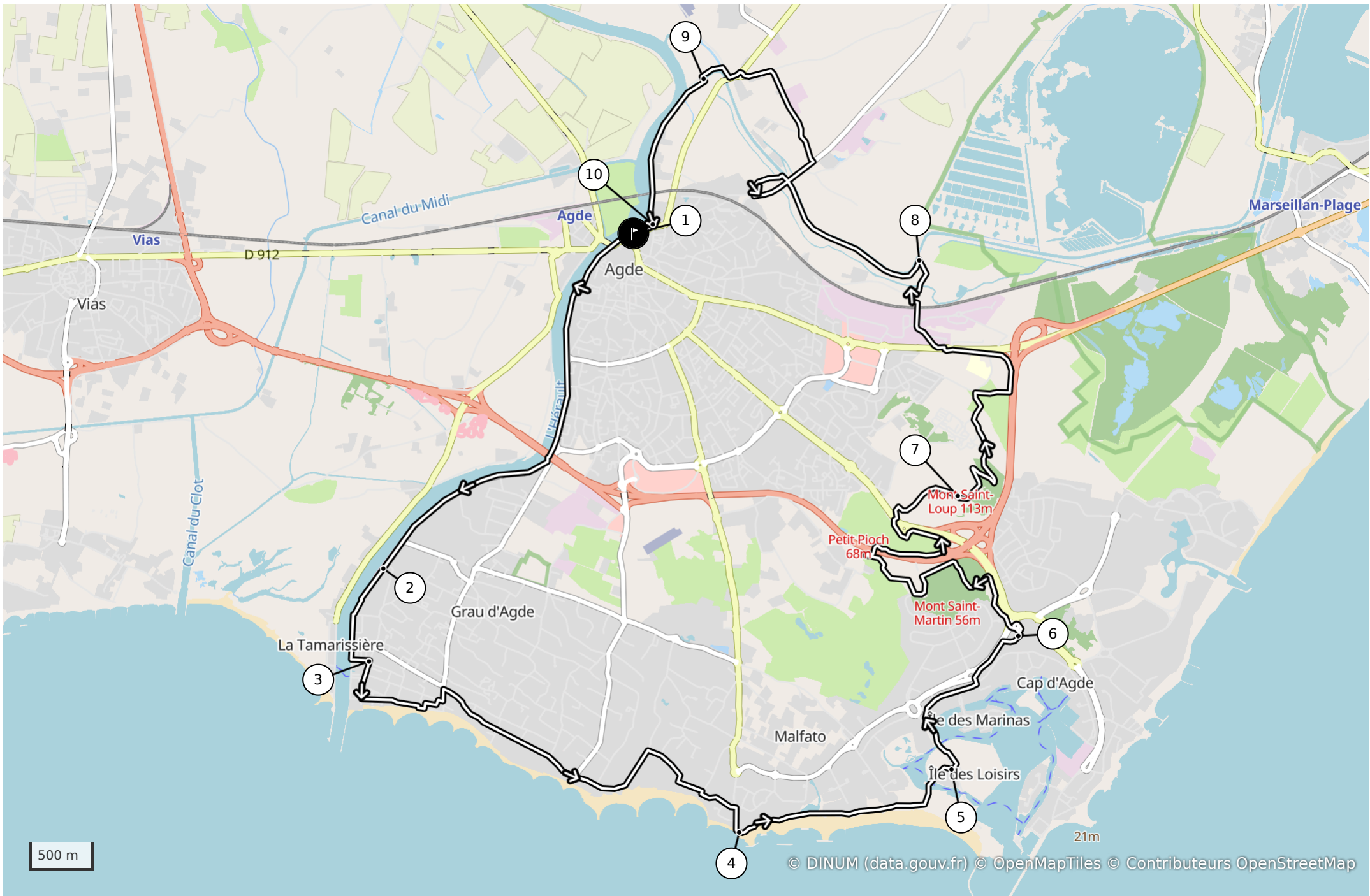
Balilage

Balises VTT jaunes

Les bonnes raisons de choisir cet itinéraire

Un itinéraire au fil de l'eau : le long du fleuve Hérault, du Canal du Midi, à travers la Réserve Naturelle du Bagnas et en bord de plages au Cap d'Agde. Depuis le Mont Saint-Loup, profitez d'un panorama exceptionnel sur le littoral méditerranéen.

Accès possible "sans voiture", depuis la gare SNCF.

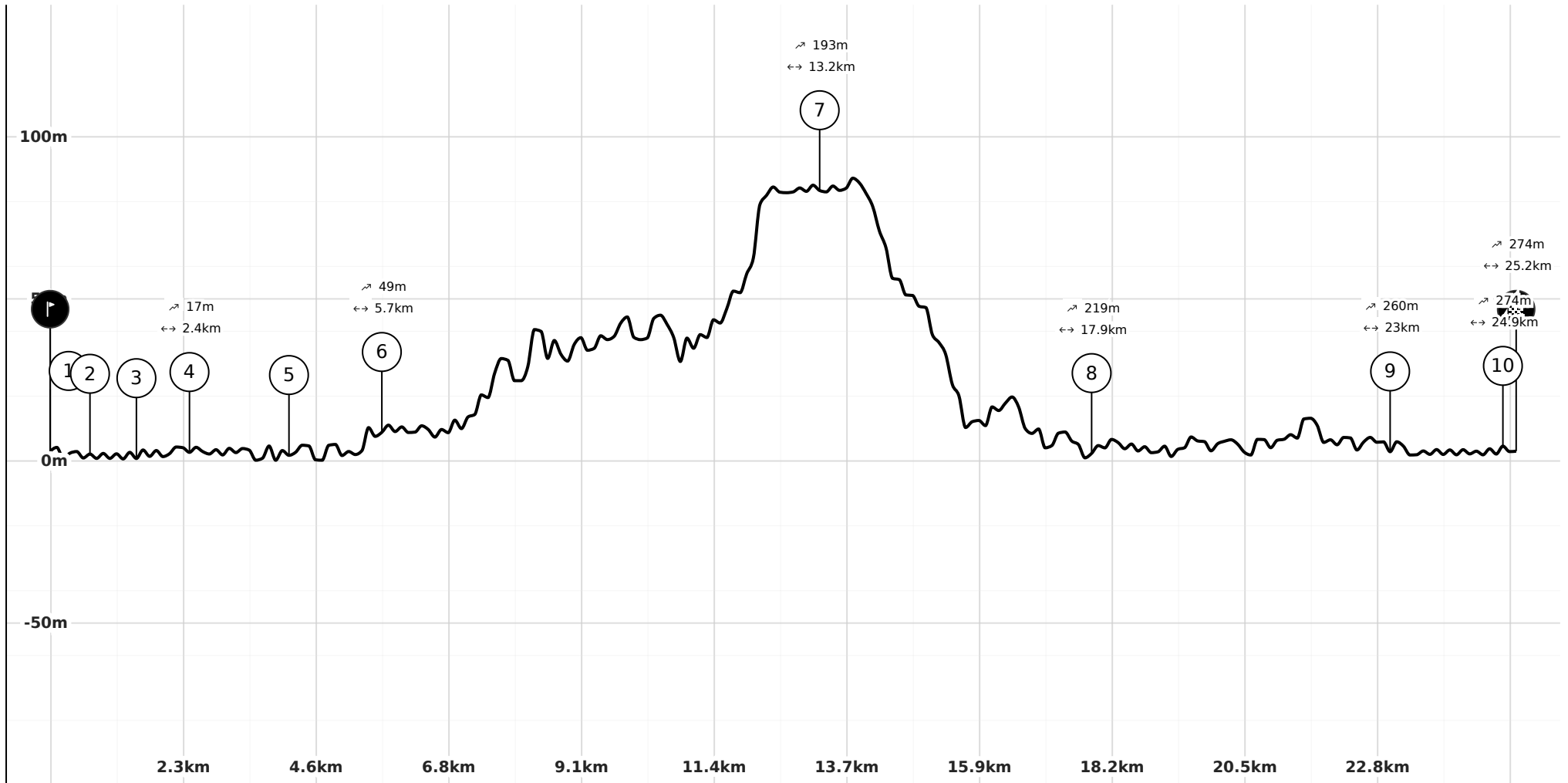


CIRCUIT VTT 23: GRANDE BOUCLE D'AGDE - ESPACE VTT/GRAVEL CAP D'AGDE MÉDITERRANÉE - Mis à jour le 03/06/2026 par Hérault Tourisme et généré par www.cirkwi.com. Ce circuit vous est fourni à titre indicatif. Cirkwi ne certifie pas la fiabilité des informations contenues dans les textes, cartes, photos ou itinéraires. 2 / 5

Légende (Carte et profil altimétrique)

 Point de départ  Point d'arrivée  Itinéraire

Profil altimétrique



Infos parcours et Points d'intérêt

1 Départ parking de la Calade Autres



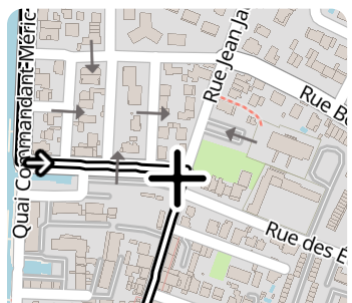
⊕ Lat : 43.31563 Lng : 3.47161

2 Criée du Grau d'Agde Autres



⊕ Lat : 43.29242 Lng : 3.4479

3 Le Grau d'Agde Autres



⊕ Lat : 43.28599 Lng : 3.44654

4 Pointe de Rochelongue Autres



⊕ Lat : 43.27415 Lng : 3.48174

5 Ile des Loisirs Autres



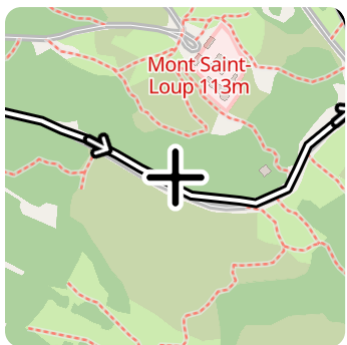
⊕ Lat : 43.27851 Lng : 3.50193

6 Palais des Congrès Autres



⊕ Lat : 43.28775 Lng : 3.50829

7 **Mont Saint-Loup**
Autres



⊕ Lat : 43.29745 Lng : 3.50252

8 **Canal du Midi - Ecluse du Bagnas**
Autres



⊕ Lat : 43.31375 Lng : 3.49887

9 **Ecluse de Prades**
Autres



⊕ Lat : 43.32631 Lng : 3.47836

10 **Moulin des Evêques et retour au départ**
Autres



⊕ Lat : 43.31624 Lng : 3.47354